



REPUBLIQUE FRANÇAISE
PRÉFET DE MEURTHE-ET-MOSELLE

Direction Départementale des Territoires

Service aménagement durable, urbanisme, risques
Pôle prévention des risques, gestion de crise

Plan de Prévention des Risques Miniers
des communes de Auboué, Brier, Homécourt, Joef, Moineville, Moutiers et Valleroy .

Plan d'ensemble du zonage PPRM

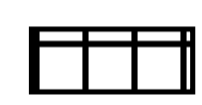




Plan annexé à l'arrêté préfectoral du 23 AOUT 2015
approuvant le PPRM

le Préfet
Philippe MATHE

JUN 2016

échelle : 1/15000

LEGENDE :

-  R1
-  R2
-  R3
-  O
-  J

